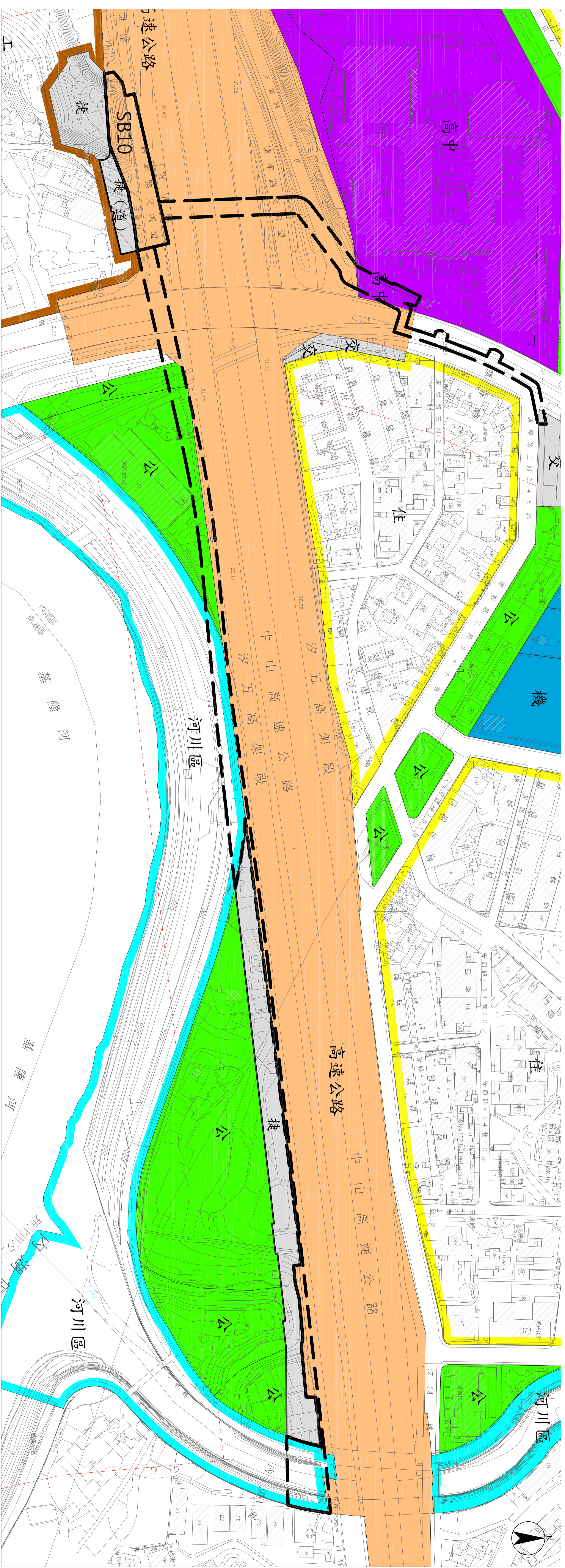


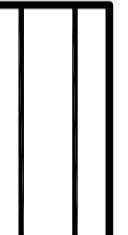





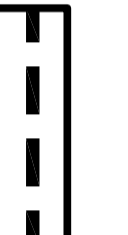






# 捷運汐止東湖線建設計畫工程(臺北市轄) 穿越公、私有土地之上空部分使用空間範圍圖



圖例

- |   |      |   |                    |   |                          |
|---|------|---|--------------------|---|--------------------------|
|  | 住宅區  |  | 機關用地               |  | 道路用地                     |
|  | 河川區  |  | 公園用地               |  | 車站使用範圍                   |
|  | 工業區  |  | 交通用地               |  | 捷運汐止東湖線工程穿越公、私有土地之上空部分   |
|  | 高速公路 |  | 捷運系統用地             |   | 使用空間範圍(捷運工程構造物外緣在大眾捷運法   |
|  | 高中用地 |  | 捷運系統用地<br>(兼供道路使用) |   | 第18條規定之河川、溝渠、涵洞、堤防、道路、公園 |
|   |      |   |                    |   | 及其他使用邊界；其餘穿越土地之上空者，以捷運工程 |
|   |      |   |                    |   | 緣為使用邊界；其餘穿越土地之上空者，以捷運工程  |
|   |      |   |                    |   | 構造物之外緣加六公尺為使用邊界。)        |