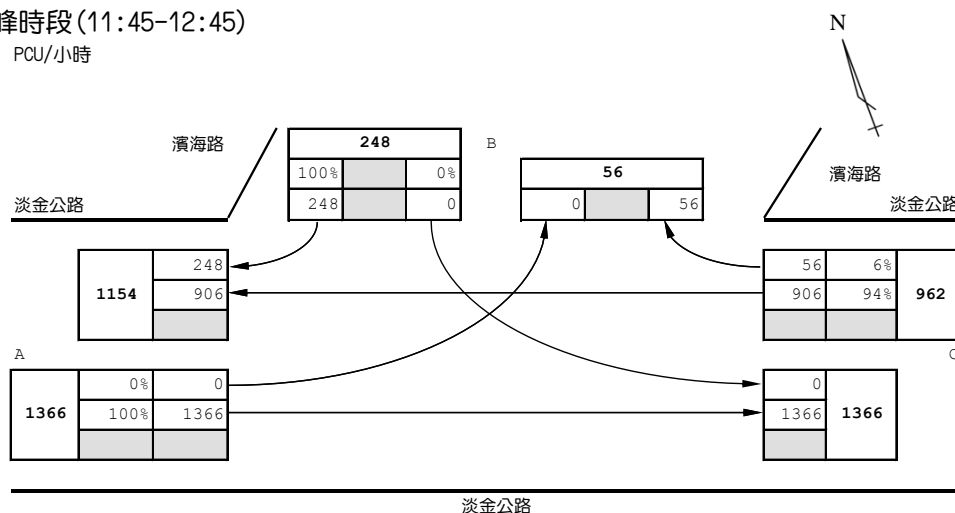


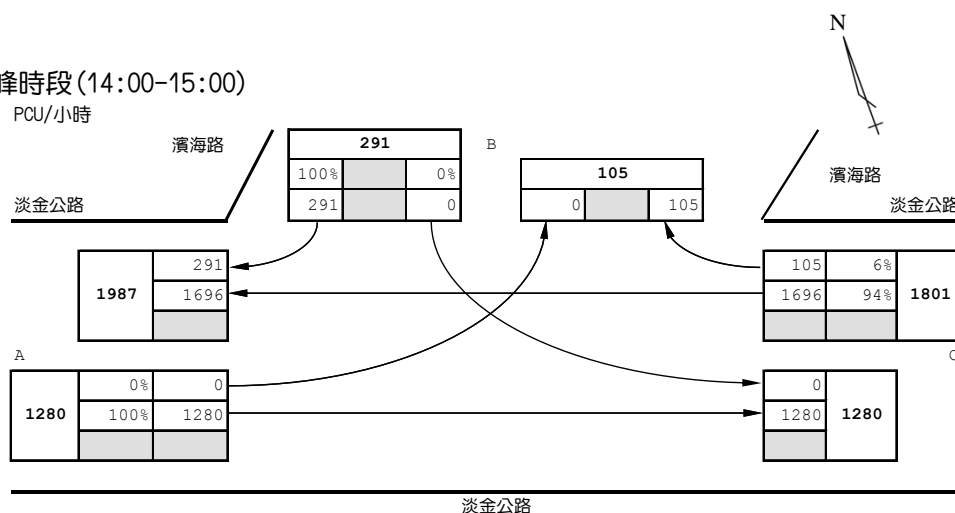
上午尖峰時段(11:45-12:45)

單位：PCU/小時



下午尖峰時段(14:00-15:00)

單位：PCU/小時

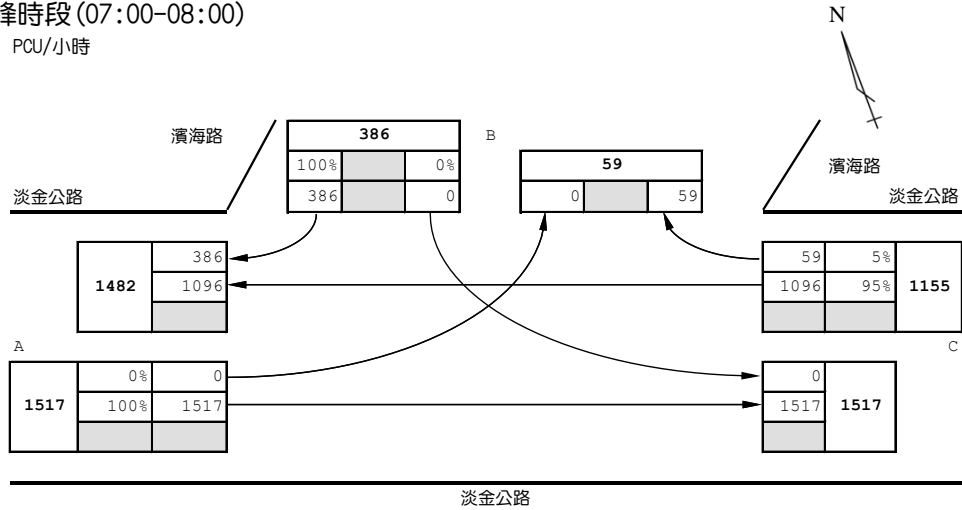


監測地點：淡金－濱海路口(假日)

附圖 3-1 淡金－濱海路口尖峰時段交通量轉向圖(1/2)

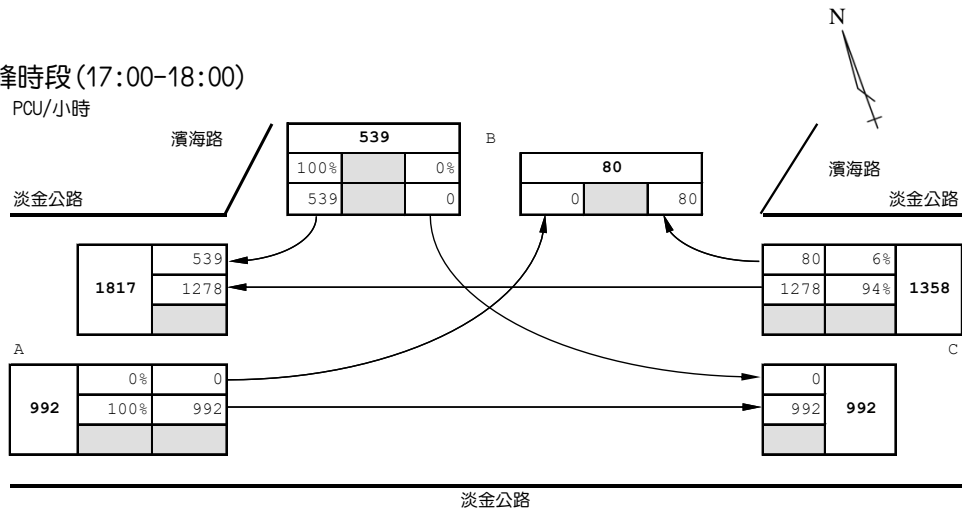
上午尖峰時段 (07:00-08:00)

單位：PCU/小時



下午尖峰時段 (17:00-18:00)

單位：PCU/小時

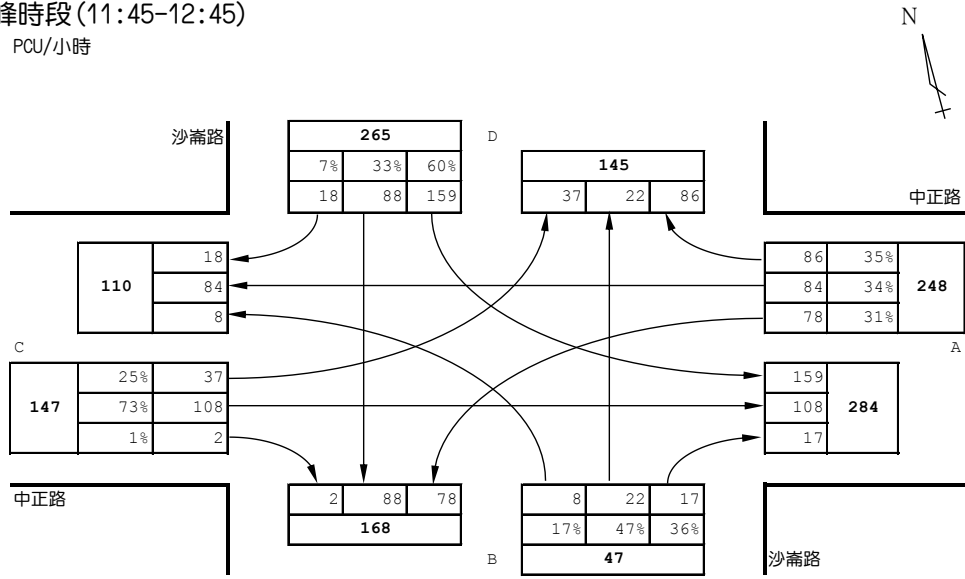


監測地點：淡金—濱海路口(非假日)

附圖 3-1 淡金—濱海路口尖峰時段交通量轉向圖(2/2)

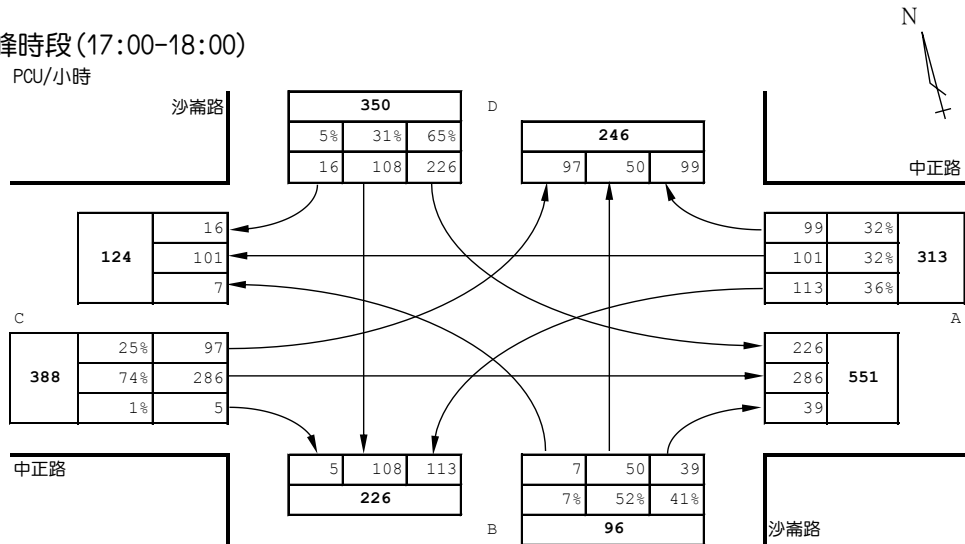
上午尖峰時段(11:45-12:45)

單位：PCU/小時



下午尖峰時段(17:00-18:00)

單位：PCU/小時

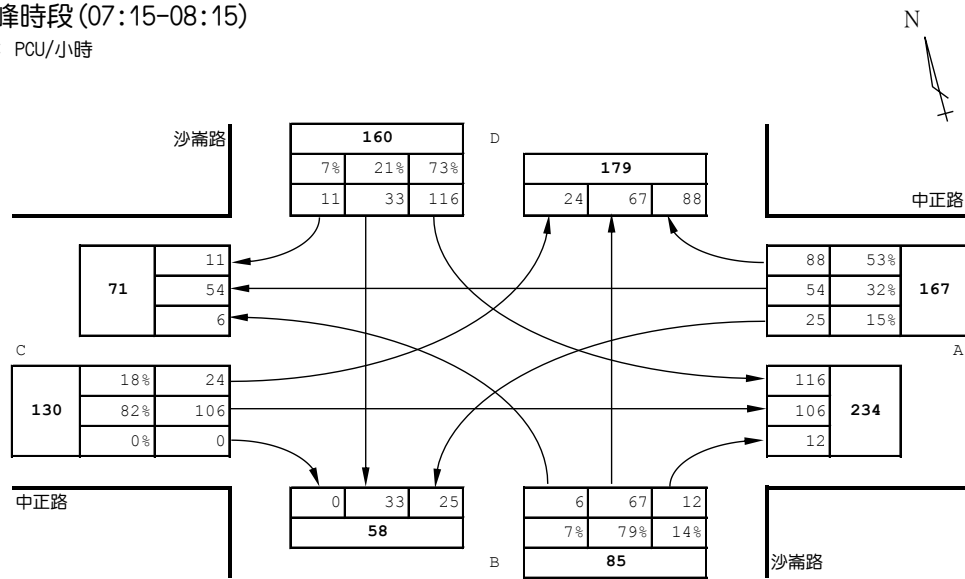


監測地點：中正—沙崙路口(假日)

附圖 3-2 中正—沙崙路口尖峰時段交通量轉向圖(1/2)

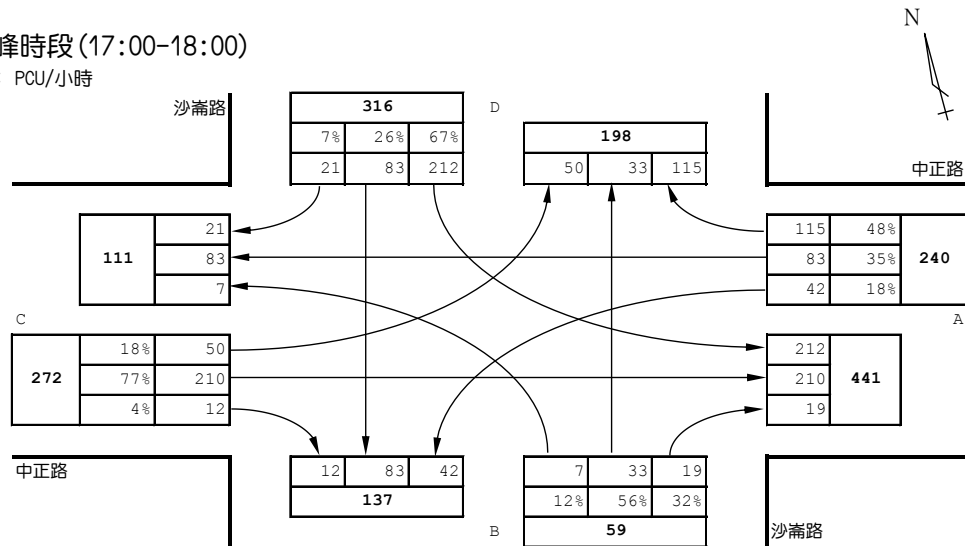
上午尖峰時段 (07:15-08:15)

單位：PCU/小時



下午尖峰時段 (17:00-18:00)

單位：PCU/小時

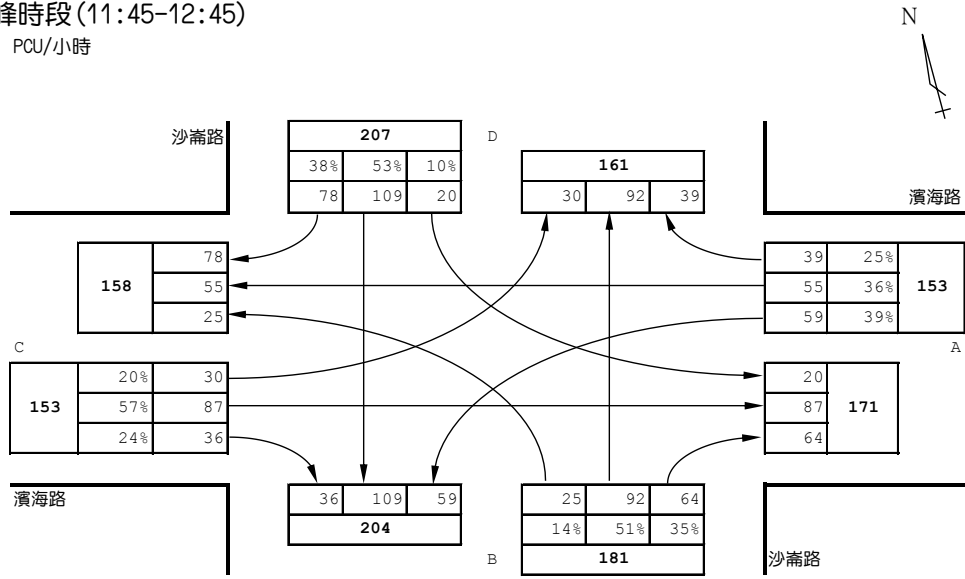


監測地點：中正—沙崙路口(非假日)

附圖 3-2 中正—沙崙路口尖峰時段交通量轉向圖(2/2)

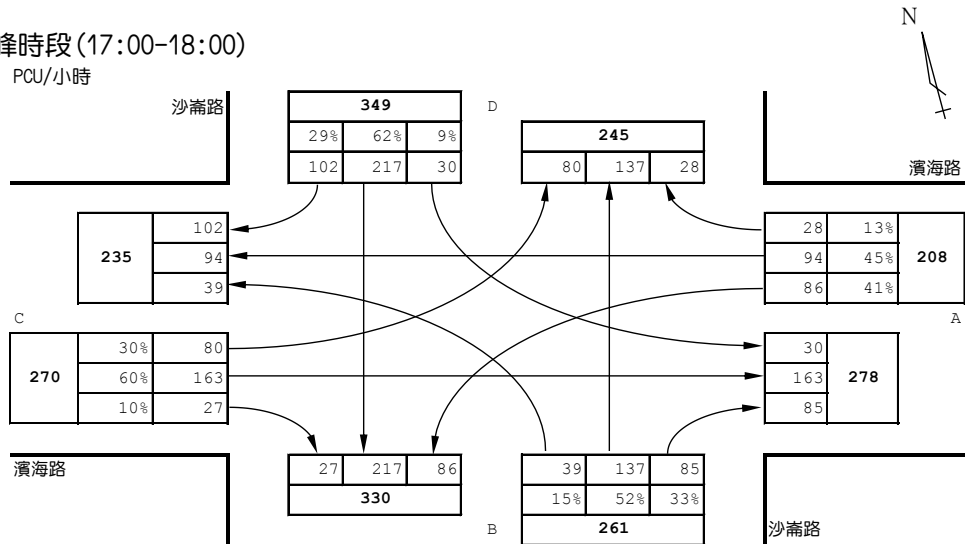
上午尖峰時段(11:45-12:45)

單位：PCU/小時



下午尖峰時段(17:00-18:00)

單位：PCU/小時

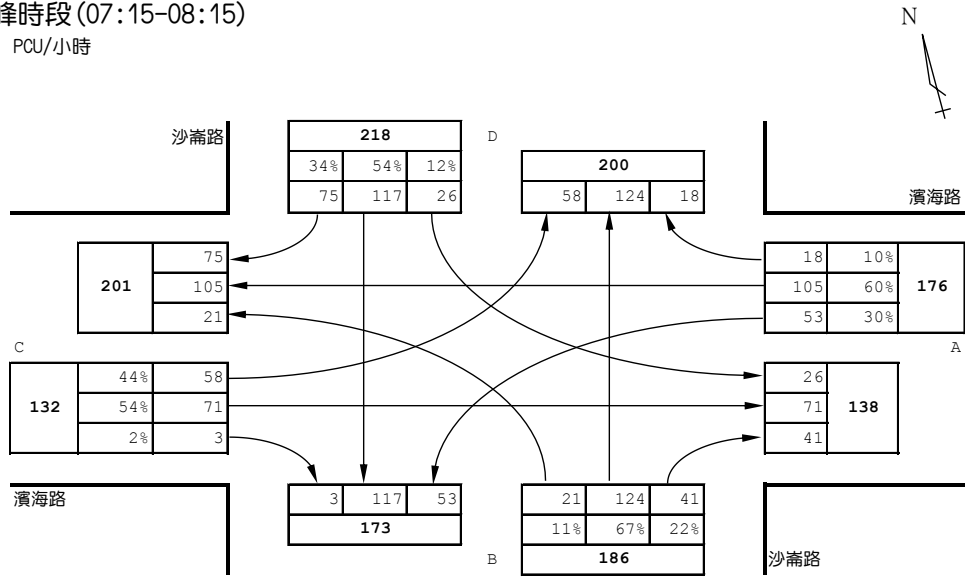


監測地點：濱海—沙崙路口(假日)

附圖 3-3 濱海—沙崙路口尖峰時段交通量轉向圖(1/2)

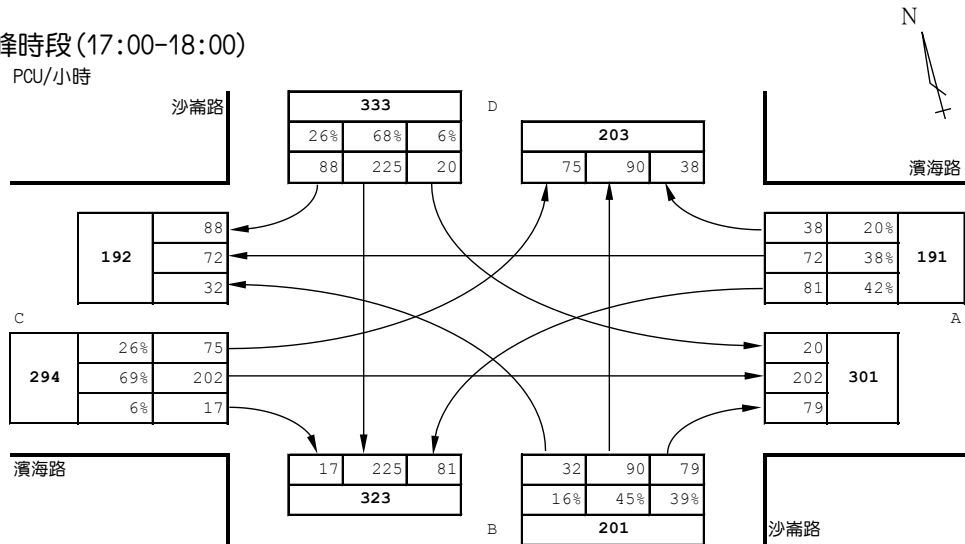
上午尖峰時段(07:15-08:15)

單位：PCU/小時



下午尖峰時段(17:00-18:00)

單位：PCU/小時

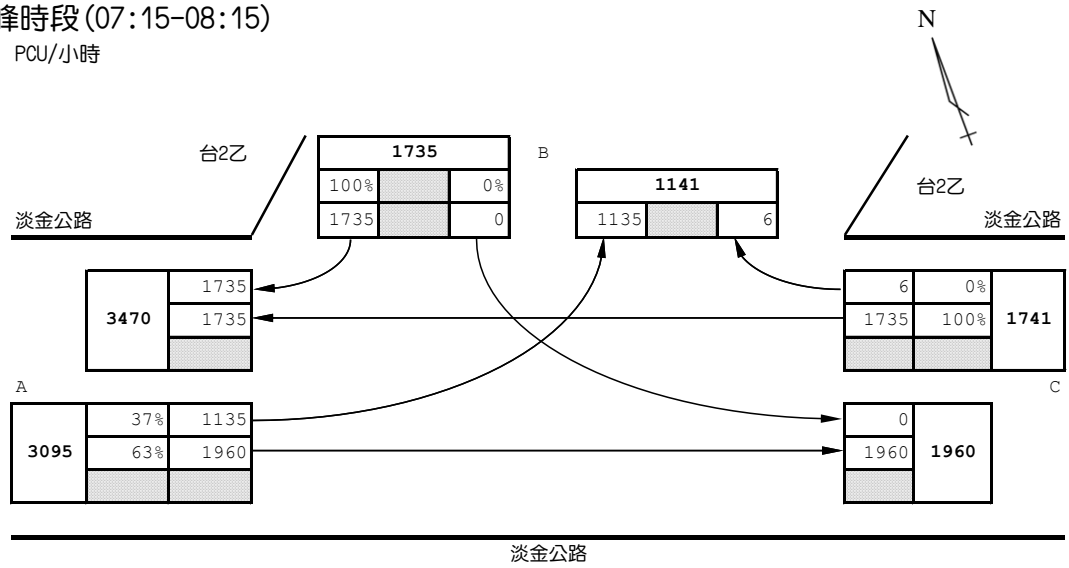


監測地點：濱海—沙崙路口(非假日)

附圖 3-3 濱海—沙崙路口尖峰時段交通量轉向圖(2/2)

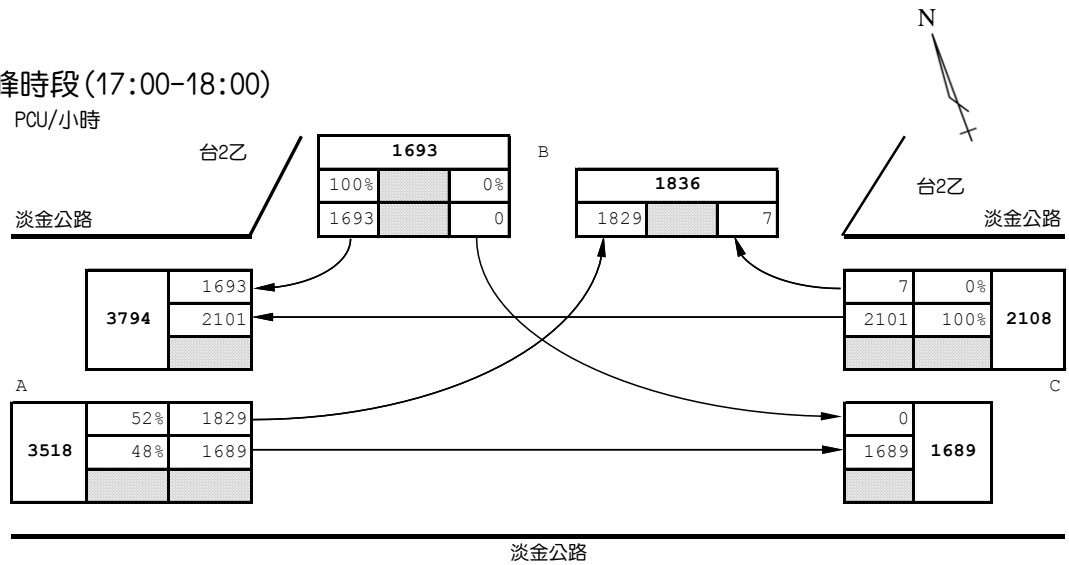
上午尖峰時段 (07:15-08:15)

單位：PCU/小時



下午尖峰時段 (17:00-18:00)

單位：PCU/小時



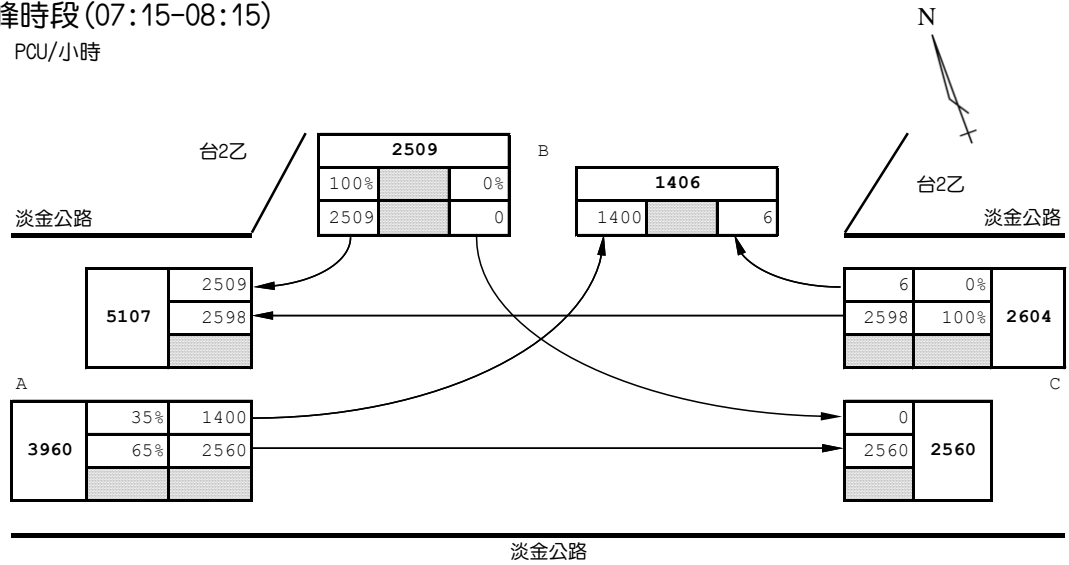
監測地點：淡金一台2乙路口

調查日期：104.06.06(假日)

附圖 3-4 淡金一台2乙路口尖峰時段交通量轉向圖(1/2)

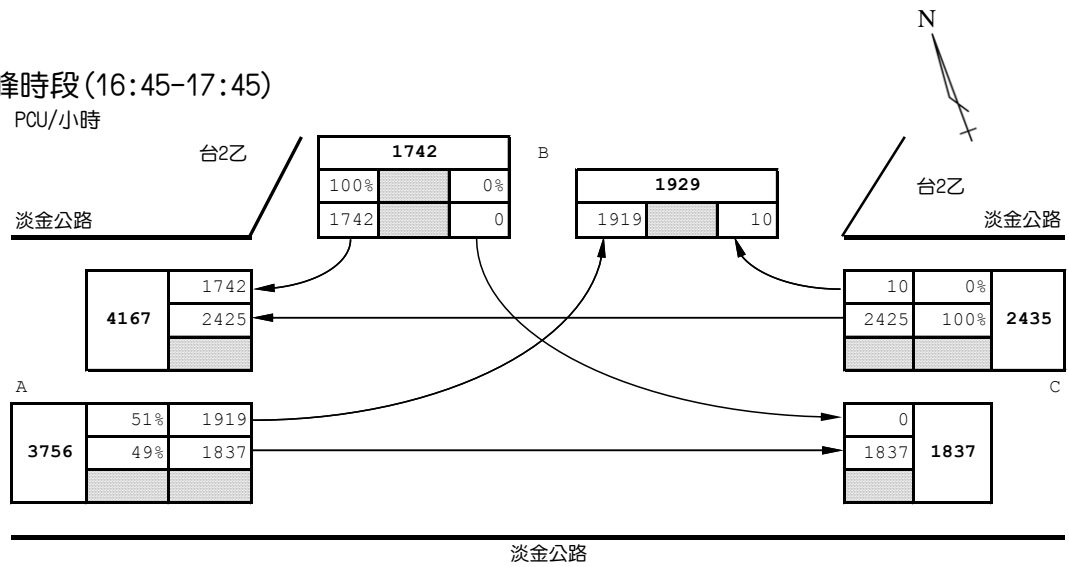
上午尖峰時段 (07:15-08:15)

單位：PCU/小時



下午尖峰時段 (16:45-17:45)

單位：PCU/小時



監測地點：淡金—台2乙路口

調查日期：104.06.05(非假日)

附圖 3-4 淡金—台2乙路口尖峰時段交通量轉向圖(2/2)

附表 3-1 104 年第一季路口測站交通流量調查成果(施工前)(1/2)

測站	調查日期		時間	方向	臨近路口			交叉路口			
					交通流量 PCU/H	平均延滯 (秒/PCU)	服務水準	平均延滯 (秒/PCU)	服務水準		
淡金 — 濱海路	施工前	104/03/08 (假日)	上午尖峰 11:45~12:45	A	1,366	0	A	3.2	A		
				B	248	8.3	A				
				C	962	6.6	A				
		104/03/09 (非假日)	下午尖峰 14:00~15:00	A	1,280	0	A	8.1	A		
				B	291	45.5	D				
				C	1,801	9.2	A				
	104/03/09 (非假日)	上午尖峰 07:00~08:00	A	1,517	0	A	6.8	A			
			B	386	40.3	C					
			C	1,155	7.5	A					
		下午尖峰 17:00~18:00	A	992	0	A	12.1	B			
			B	539	54.0	D					
			C	1,358	7.9	A					
中正路 — 沙崙路	施工前	104/03/14 (假日)	上午尖峰 11:45~12:45	A	248	7.5	A	11.6	A		
				B	47	10.5	A				
				C	147	10.8	A				
			D	265	16.0	B					
			下午尖峰 17:00~18:00	A	313	8.5	A			12.9	A
				B	96	11.2	A				
		C		388	12.4	A					
		104/03/13 (非假日)	上午尖峰 07:15~08:15	A	167	5.7	A	10.8	A		
				B	85	13.2	A				
				C	130	10.8	A				
			D	160	14.7	A					
			下午尖峰 17:00~18:00	A	240	6.6	A			12.1	A
	B			59	11.3	A					
	C	272		11.4	A						
	環 評 期 間	假日	上午尖峰	A	225	16.4	B	19.1	B		
				B	20	7.1	A				
				C	110	36.1	C				
			D	95	8.0	A					
			下午尖峰	A	267	16.6	B			19.3	B
				B	17	7.6	A				
		C		154	37.3	C					
		非假日	上午尖峰	A	228	8.5	A	13.2	A		
				B	3	8.7	A				
				C	74	36.1	C				
D			163	9.6	A						
下午尖峰			A	285	11.8	A	15.1			B	
	B		13	7.4	A						
	C	101	34.8	C							
D	188	9.9	A								

註：環評期間測值係摘錄自交通部高速鐵路工程局/新北市政府交通局，「淡水捷運延伸線工程環境影響說明書(定稿本)」，102 年 9 月。

附表 3-1 104 年第一季路口測站交通流量調查成果(施工前)(2/2)

測站	調查日期		時間	方向	臨近路口			交叉路口	
					交通流量 PCU/H	平均延滯 (秒/PCU)	服務水準	平均延滯 (秒/PCU)	服務水準
濱 海 路 — 沙 崙 路	施工前	104/03/14 (假日)	上午尖峰 11:45~12:45	A	153	6.4	A	13.0	A
				B	181	18.0	B		
				C	153	6.3	A		
				D	207	18.0	B		
			下午尖峰 17:00~18:00	A	208	7.3	A	14.5	A
				B	261	18.2	B		
	104/03/13 (非假日)	上午尖峰 07:15~08:15	A	176	7.9	A	14.9	A	
			B	186	21.3	B			
			C	132	7.6	A			
			D	218	18.8	B			
		下午尖峰 17:00~18:00	A	191	6.7	A	14.2	A	
			B	201	16.6	B			
淡 金 — 台 2 乙	施工前	104/03/08 (假日)	上午尖峰 11:45~12:45	A	4,437	75.6	E	56.5	D
				B	1,374	36.9	C		
				C	1,695	27.7	B		
			下午尖峰 16:00~17:00	A	3,751	77.5	E	121.5	F
				B	2,275	202.7	F		
				C	2,245	116.1	F		
	104/03/09 (非假日)	上午尖峰 07:00~08:00	A	3,943	56.4	D	195.6	F	
			B	2,808	312.0	F			
			C	2,838	268.1	F			
		下午尖峰 17:00~18:00	A	3,847	91.9	F	155.6	F	
			B	1,790	159.9	F			
			C	2,446	233.7	F			
	環 評 期 間	假日	上午尖峰	A	3,795	93.5	F	62.4	E
				B	997	26.9	B		
				C	2,001	21.3	B		
			下午尖峰	A	4,089	98.8	F	66.1	E
				B	1,244	31.3	C		
				C	2,130	23.6	B		
非假日		上午尖峰	A	2,461	46.9	D	35.6	C	
			B	1,205	29.9	B			
			C	2,185	25.9	B			
		下午尖峰	A	2,551	22.7	B	25.3	B	
			B	1,189	28.9	B			
			C	1,824	19.6	B			

註：環評期間測值係摘錄自交通部高速鐵路工程局/新北市政府交通局，「淡水捷運延伸線工程環境影響說明書(定稿本)」，102 年 9 月。

附表 3-2 104 年第二季路口測站交通流量調查成果(1/2)

測站	調查日期	時間	方向	臨近路口			交叉路口		
				交通流量 PCU/H	平均延滯 (秒/PCU)	服務水準	平均延滯 (秒/PCU)	服務水準	
淡金 濱海路	本季 施工期間	104/06/06 (假日)	上午尖峰 10:30~11:30	A	1,191	0	A	2.5	A
				B	274	1.7	A		
				C	843	6.2	A		
		104/06/05 (非假日)	下午尖峰 16:45~17:45	A	858	0	A	10.4	A
				B	466	44.9	C		
				C	1,340	7.3	A		
	104/06/05 (非假日)	上午尖峰 07:15~08:15	A	1,470	0	A	6.5	A	
			B	374	38.7	C			
			C	1,165	7.4	A			
		下午尖峰 16:45~17:45	A	974	0	A	13.5	A	
			B	606	58.8	D			
			C	1,361	7.6	A			
中正路 沙崙路	本季 施工期間	104/06/06 (假日)	上午尖峰 11:30~12:30	A	238	7.5	A	11.3	A
				B	39	10.0	A		
				C	151	10.8	A		
				D	248	15.7	B		
		104/06/05 (非假日)	下午尖峰 16:45~17:45	A	317	9.2	A	12.8	A
				B	94	10.8	A		
	C			361	12.3	A			
	D			339	17.8	B			
	104/06/05 (非假日)	上午尖峰 07:30~08:30	A	182	6.6	A	11.2	A	
			B	37	11.0	A			
			C	154	11.0	A			
			D	224	15.6	B			
下午尖峰 16:45~17:45		A	252	6.7	A	11.9	A		
		B	70	10.0	A				
		C	290	11.7	A				
		D	313	17.2	B				
104/06/05 (非假日)	下午尖峰 16:45~17:45	D	188	9.9	A	14.3	A		
		A	137	6.3	A				
		B	172	18.0	B				
		C	160	6.5	A				
濱海路 沙崙路	本季 施工期間	104/06/06 (假日)	上午尖峰 12:00~13:00	D	194	18.5	B	13.2	A
				A	207	7.0	A		
				B	240	17.9	B		
				C	259	7.3	A		
		104/06/05 (非假日)	下午尖峰 17:00~18:00	D	328	21.1	B	14.3	A
				A	177	7.8	A		
	B			215	21.6	B			
	C			144	7.5	A			
	104/06/05 (非假日)	上午尖峰 07:15~08:15	D	253	19.1	B	15.3	B	
			A	168	6.5	A			
			B	201	16.4	B			
			C	319	7.9	A			
下午尖峰 16:45~17:45		D	339	22.4	B	14.3	A		
		A	168	6.5	A				
		B	201	16.4	B				
		C	319	7.9	A				

附表 3-2 104 年第二季路口測站交通流量調查成果(2/2)

測站	調查日期	時間	方向	臨近路口			交叉路口		
				交通流量 PCU/H	平均延滯 (秒/PCU)	服務水準	平均延滯 (秒/PCU)	服務水準	
淡金 — 台 2 乙	本季 — 施工 期間	104/06/06 (假日)	上午尖峰 07:15~08:15	A	3,095	8.2	A	64.6	E
				B	1,735	149.2	F		
				C	1,741	83.5	F		
		104/06/05 (非假日)	下午尖峰 17:00~18:00	A	3,518	74.7	E	118.1	F
				B	1,693	144.3	F		
				C	2,108	159.9	F		
	104/06/05 (非假日)	上午尖峰 07:00~08:00	A	3,960	57.9	D	179.4	F	
			B	2,509	284.6	F			
			C	2,604	253.6	F			
		下午尖峰 17:00~18:00	A	3,756	84.9	F	149.4	F	
			B	1,742	144.9	F			
			C	2,435	229.7	F			

附表 3-3 104 年第三季路口測站交通流量調查成果(1/2)

測站	調查日期	時間	方向	臨近路口			交叉路口		
				交通流量 PCU/H	平均延滯 (秒/PCU)	服務水準	平均延滯 (秒/PCU)	服務水準	
淡金 — 濱海路	本季 — 施工 期間	104/09/06 (假日)	上午尖峰 10:45~11:45	A	1,185	0	A	3.9	A
				B	261	3.4	A		
				C	832	9.2	A		
		104/09/07 (非假日)	下午尖峰 15:15~16:15	A	1,037	0	A	8.7	A
				B	287	35.1	C		
				C	1,428	11.0	A		
	104/09/07 (非假日)	上午尖峰 07:15~08:15	A	1,518	0	A	7.9	A	
			B	360	39.4	C			
			C	1,226	11.3	A			
		下午尖峰 16:45~17:45	A	994	0	A	13.9	A	
			B	611	49.9	D			
			C	1,373	11.3	A			
中正路 — 沙崙路	本季 — 施工 期間	104/09/06 (假日)	上午尖峰 11:30~12:30	A	241	7.4	A	11.2	A
				B	41	10.4	A		
				C	136	10.7	A		
		104/09/06 (假日)	下午尖峰 17:00~18:00	A	317	8.6	A	12.6	A
				B	100	11.4	A		
				C	300	11.8	A		
	104/09/07 (非假日)	上午尖峰 07:15~08:15	A	160	6.3	A	13.1	A	
			B	26	11.5	A			
			C	74	10.3	A			
		下午尖峰 17:00~18:00	A	330	17.7	B	12.4	A	
			B	266	6.5	A			
			C	62	11.1	A			
104/09/07 (非假日)	下午尖峰 17:00~18:00	A	264	11.2	A	12.4	A		
		B	344	18.2	B				
		C	344	18.2	B				

附表 3-3 104 年第三季路口測站交通流量調查成果(2/2)

測站	調查日期	時間	方向	臨近路口			交叉路口		
				交通流量 PCU/H	平均延滯 (秒/PCU)	服務水準	平均延滯 (秒/PCU)	服務水準	
濱海路 — 沙崙路	本季 — 施工期間	104/09/06 (假日)	上午尖峰 11:45~12:45	A	138	6.3	A	13.3	A
				B	158	17.9	B		
				C	124	6.6	A		
		下午尖峰 17:00~18:00	A	200	7.0	A	13.8	A	
			B	228	17.5	B			
			C	269	7.4	A			
	104/09/07 (非假日)	上午尖峰 07:15~08:15	A	189	7.9	A	15.2	B	
			B	197	21.3	B			
			C	136	7.6	A			
		下午尖峰 16:45~17:45	A	177	6.6	A	14.4	A	
			B	210	16.5	B			
			C	289	7.7	A			
淡金 — 台 2 乙	本季 — 施工期間	104/09/06 (假日)	上午尖峰 11:45~12:45	A	3,617	68.0	A	49.1	D
				B	1,080	26.8	F		
				C	1,299	21.4	F		
		下午尖峰 16:30~17:30	A	3,511	72.4	E	116.9	F	
			B	1,985	171.0	F			
			C	2,168	137.6	F			
	104/09/07 (非假日)	上午尖峰 07:00~08:00	A	3,811	38.9	D	169.7	F	
			B	2,643	290.7	F			
			C	2,557	237.7	F			
		下午尖峰 17:00~18:00	A	3,808	82.3	F	145.6	F	
			B	1,757	153.1	F			
			C	2,382	222.2	F			
			B	1,189	28.9	B			
			C	1,824	19.6	B			

附表 3-4 104 年第四季路口測站交通流量調查成果(1/2)

測站	調查日期	時間	方向	臨近路口			交叉路口		
				交通流量 PCU/H	平均延滯 (秒/PCU)	服務水準	平均延滯 (秒/PCU)	服務水準	
淡金 — 濱海路	本季 — 施工期間	104/11/28 (假日)	上午尖峰 10:30~11:30	A	1,211	0	A	4.0	A
				B	255	4.3	A		
				C	949	9.1	A		
		下午尖峰 16:30~17:30	A	928	0	A	10.7	A	
			B	447	40.3	C			
			C	1,291	10.0	A			
	104/11/27 (非假日)	上午尖峰 07:15~08:15	A	1,387	0	A	8.1	A	
			B	372	38.3	C			
		下午尖峰 17:00~18:00	A	939	0	A	10.5	A	
			B	421	42.1	C			
			C	1,247	10.1	A			

附表 3-4 104 年第四季路口測站交通流量調查成果(2/2)

測站	調查日期	時間	方向	臨近路口			交叉路口		
				交通流量 PCU/H	平均延滯 (秒/PCU)	服務水準	平均延滯 (秒/PCU)	服務水準	
中正路 — 沙崙路	本季 — 施工期間	104/11/28 (假日)	上午尖峰 11:45~12:45	A	276	8.3	A	13.3	A
				B	63	11.5	A		
			C	187	12.1	A			
			D	242	19.8	B			
		下午尖峰 16:45~17:45	A	332	8.3	A	13.3	A	
			B	137	11.5	A			
	104/11/27 (非假日)	上午尖峰 07:15~08:15	A	172	7.6	A	13.5	A	
			B	40	11.9	A			
			C	98	10.4	A			
		下午尖峰 16:45~17:45	A	205	5.9	A	12.0	A	
			B	67	12.4	A			
			C	311	11.7	A			
濱海路 — 沙崙路	本季 — 施工期間	104/11/28 (假日)	上午尖峰 11:30~12:30	A	161	7.0	A	12.7	A
				B	151	17.7	B		
			C	169	7.1	A			
			D	186	18.1	B			
		下午尖峰 16:30~17:30	A	210	7.5	A	13.1	A	
			B	278	15.2	B			
	104/11/27 (非假日)	上午尖峰 07:15~08:15	A	182	5.7	A	10.4	A	
			B	348	14.6	A			
			C	250	5.1	A			
		下午尖峰 16:45~17:45	A	199	5.5	A	10.0	A	
			B	422	14.3	A			
			C	388	5.3	A			
淡金 — 台 2 乙	本季 — 施工期間	104/11/28 (假日)	上午尖峰 07:30~08:30	A	2,967	9.2	A	61.5	E
				B	1,672	135.4	F		
			C	1,836	78.0	E			
		下午尖峰 17:00~18:00	A	3,565	79.7	E	106.9	F	
			B	1,591	123.1	F			
			C	2,072	135.9	F			
	104/11/27 (非假日)	上午尖峰 07:15~08:15	A	3,931	57.9	D	179.7	F	
			B	2,578	290.0	F			
			C	2,602	249.8	F			
		下午尖峰 17:15~18:15	A	3,800	85.5	F	129.1	F	
			B	1,623	127.2	F			
			C	2,204	191.5	F			

附表 3-5 104 年淡金公路旅行速率調查成果

路段	監測時間		方向	起一迄	平均總旅行速率			
					kph	延滯 sec	服務 水準	
淡金公路 台 2 乙 濱海路	施工前	104/03/08 (假日)	上午 尖峰	往北	濱海路—台 2 乙	37.7	95	C
			往南	台 2 乙—濱海路	34.3	138	D	
		下午 尖峰	往北	濱海路—台 2 乙	31.5	151	D	
			往南	台 2 乙—濱海路	29.7	170	E	
		104/03/09 (非假日)	上午 尖峰	往北	濱海路—台 2 乙	34.0	126	D
			往南	台 2 乙—濱海路	31.6	151	D	
	下午 尖峰	往北	濱海路—台 2 乙	32.8	131	D		
		往南	台 2 乙—濱海路	31.1	150	D		
	本季 施工期間	104/06/06 (假日)	上午 尖峰	往北	濱海路—台 2 乙	34.8	118	D
			往南	台 2 乙—濱海路	33.0	141	D	
		下午 尖峰	往北	濱海路—台 2 乙	32.0	143	D	
			往南	台 2 乙—濱海路	29.2	182	E	
		104/06/05 (非假日)	上午 尖峰	往北	濱海路—台 2 乙	37.0	98	C
			往南	台 2 乙—濱海路	34.2	121	D	
	下午 尖峰	往北	濱海路—台 2 乙	32.7	127	D		
		往南	台 2 乙—濱海路	32.0	146	D		
	本季 施工期間	104/09/06(假 日)	上午 尖峰	往北	濱海路—台 2 乙	36.4	106	C
			往南	台 2 乙—濱海路	35.0	126	C	
		下午 尖峰	往北	濱海路—台 2 乙	31.8	139	D	
			往南	台 2 乙—濱海路	32.3	144	D	
		104/09/07 (非假日)	上午 尖峰	往北	濱海路—台 2 乙	33.3	128	D
			往南	台 2 乙—濱海路	33.2	127	D	
	下午 尖峰	往北	濱海路—台 2 乙	32.4	128	D		
		往南	台 2 乙—濱海路	31.1	142	D		
本季 施工期間	104/11/28 (假日)	上午 尖峰	往北	濱海路—台 2 乙	32.3	121	D	
		往南	台 2 乙—濱海路	31.0	135	D		
	下午 尖峰	往北	濱海路—台 2 乙	31.9	103	D		
		往南	台 2 乙—濱海路	30.9	125	D		
	104/11/27 (非假日)	上午 尖峰	往北	濱海路—台 2 乙	32.7	98	D	
		往南	台 2 乙—濱海路	30.1	135	D		
下午 尖峰	往北	濱海路—台 2 乙	31.7	114	D			
	往南	台 2 乙—濱海路	31.8	103	D			

註 1：本路段速限 70km/hr