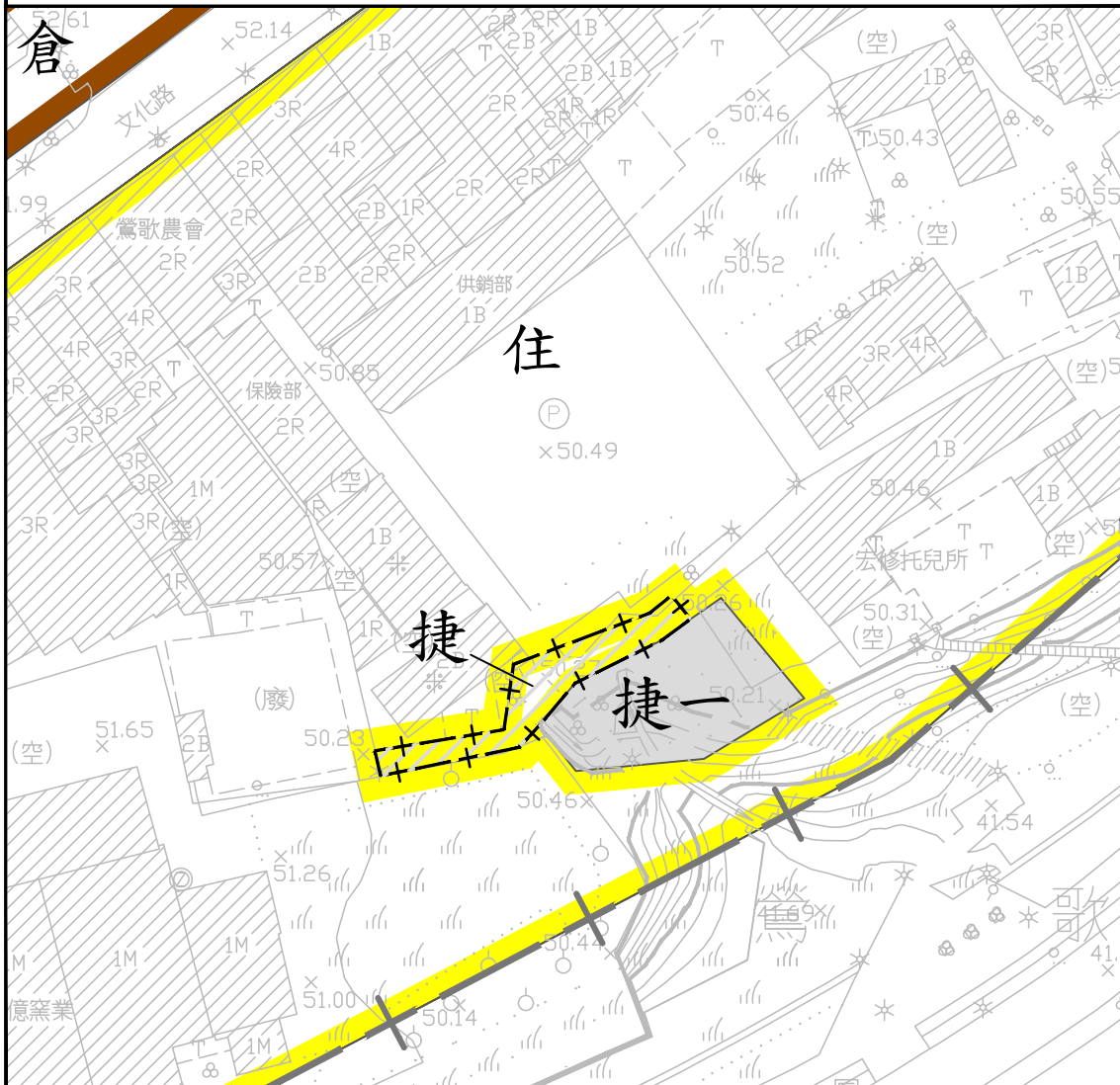


變更鶯歌主要計畫(配合LB08站至台鐵鶯歌站間通廊)圖

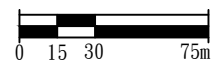


圖例

- | | |
|--------|---------|
| 住宅區 | 道路用地 |
| 倉儲區 | 主要計畫範圍線 |
| 捷運系統用地 | 變更範圍線 |

變更圖例

- | |
|--------------|
| 變更住宅區為捷運系統用地 |
|--------------|









比例尺：一千分之一

註：未涉及變更部分，均應以現行計畫為準。


變更鶯歌細部計畫(配合LB08站至台鐵鶯歌站間通廊)圖



圖例

	第一種住宅區		道路用地
	倉儲區		細部計畫範圍線
	捷運系統用地		變更範圍線

變更圖例

	變更第一種住宅區為捷運系統用地兼供廣場使用
---	-----------------------



比例尺：一千分之一

註：未涉及變更部分，均應以現行計畫為準。